



# GEOGRAFIA

*start up*

UNITÀ 7

La popolazione

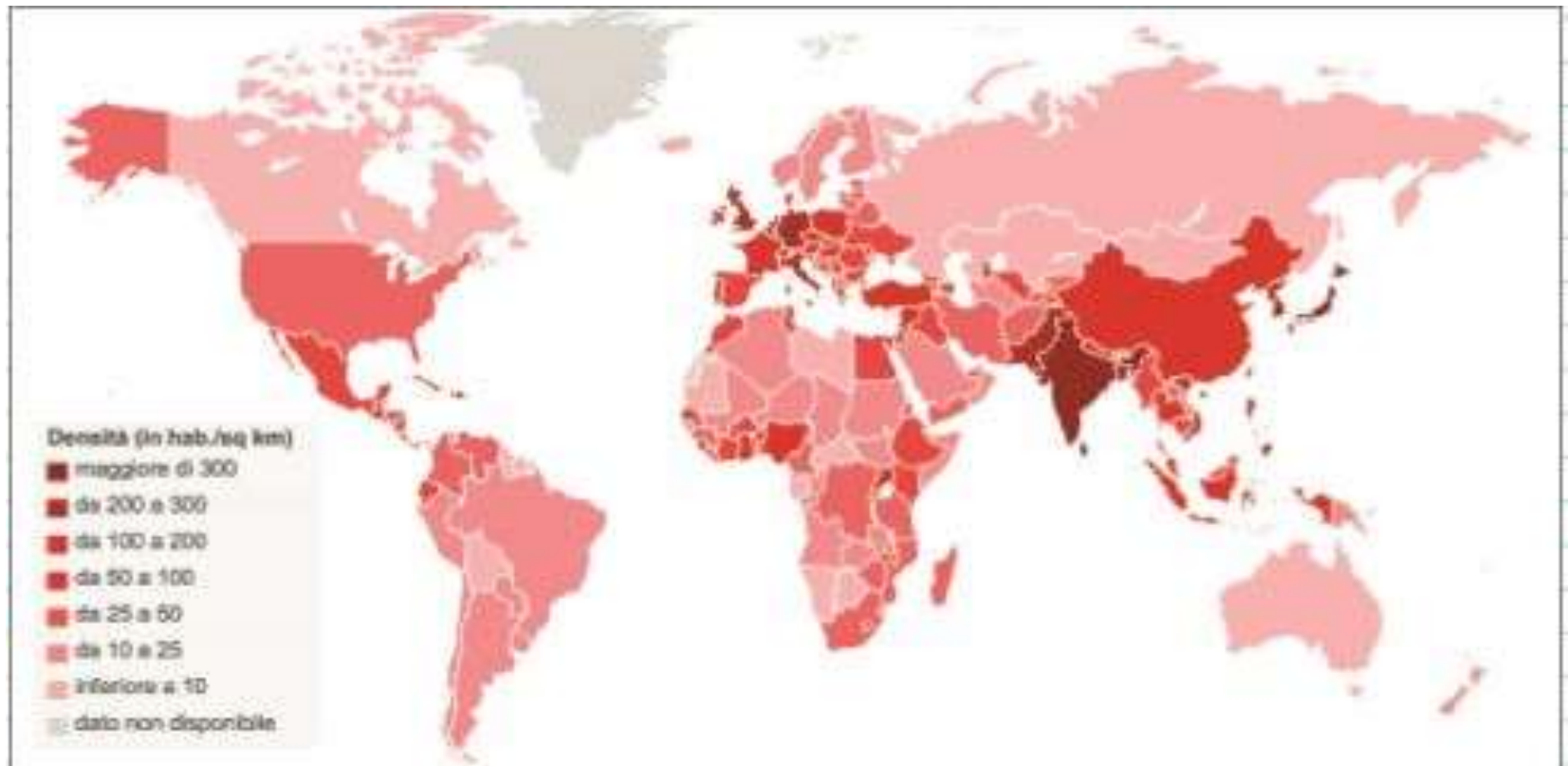
# OGGI QUANTI SIAMO?

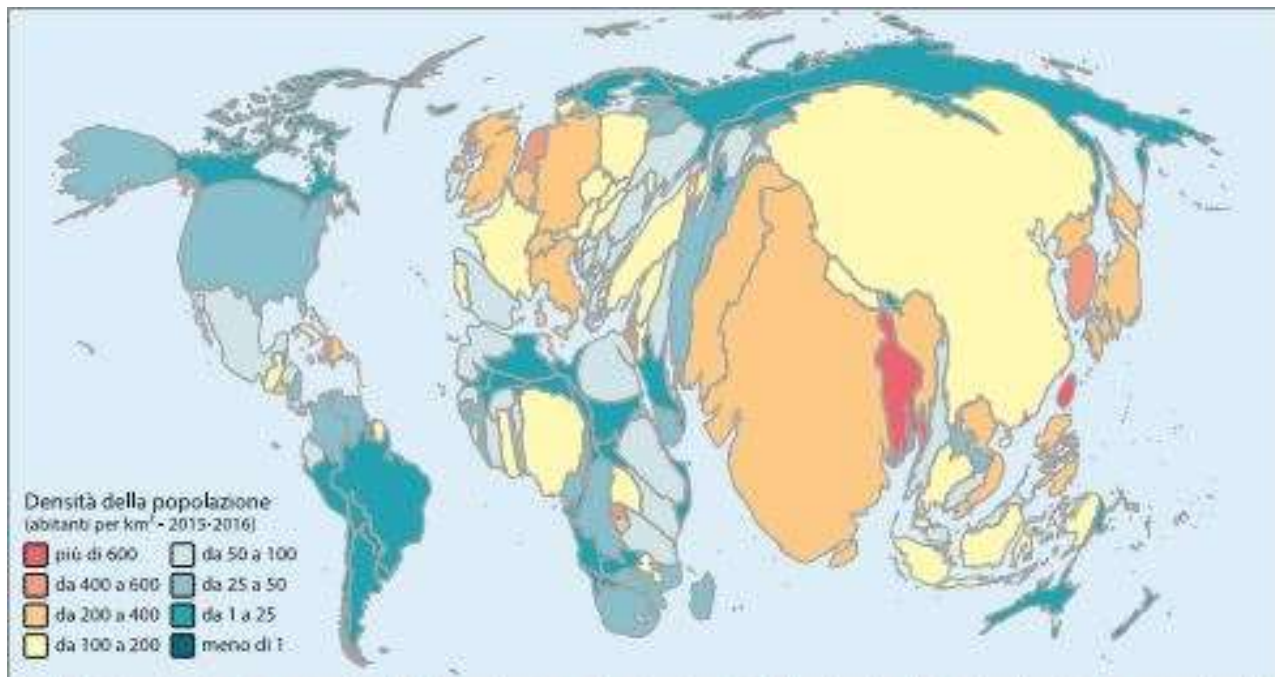
Fonte: ONU, World Population Prospects.

Andamento della popolazione dal 1950 (in milioni di abitanti)					
Continenti	1950	1980	2010	2015	Variazione % 1950-2015
Africa	229	478	1044	1186	417,9
Asia	1394	2626	4170	4393	215,1
Europa	549	694	735	739	34,6
America setentrionale e centrale	227	376	547	574	152,9
America meridionale	113	243	397	418	269,9
Oceania	13	23	36	39	200,0
Mondo	2525	4440	6929	7349	191,0

# LA DENSITÀ DI POPOLAZIONE:

è il rapporto tra il numero di abitanti e la superficie di quel territorio





# IL CENSIMENTO

- I censimenti sono registrazioni periodiche della popolazione: ogni 10 anni
- Si raccolgono anche dati relativi all'impiego lavorativo e alle caratteristiche delle abitazioni
- In Italia si verificano ogni primo anno della decade; il prossimo sarà nel 2021
- [www.istat.it](http://www.istat.it)

# I FLUSSI MIGRATORI

Le persone viaggiano e si spostano (o fuggono) dal proprio paese d'origine per diversi motivi, quali ad esempio:

- catastrofi naturali
- guerre e persecuzioni
- ricerca di un lavoro per sopravvivere
- ricerca di un lavoro per migliorare la propria condizione economica

# Alcune MIGRAZIONI nel passato

DALL'IRLANDA, dopo la carestia del 1845-1849, dovuta ai cattivi raccolti di patate,  
**EMIGRARONO**  
quasi 5 milioni di persone cercando fortuna in AMERICA e nella vicina INGHILTERRA.

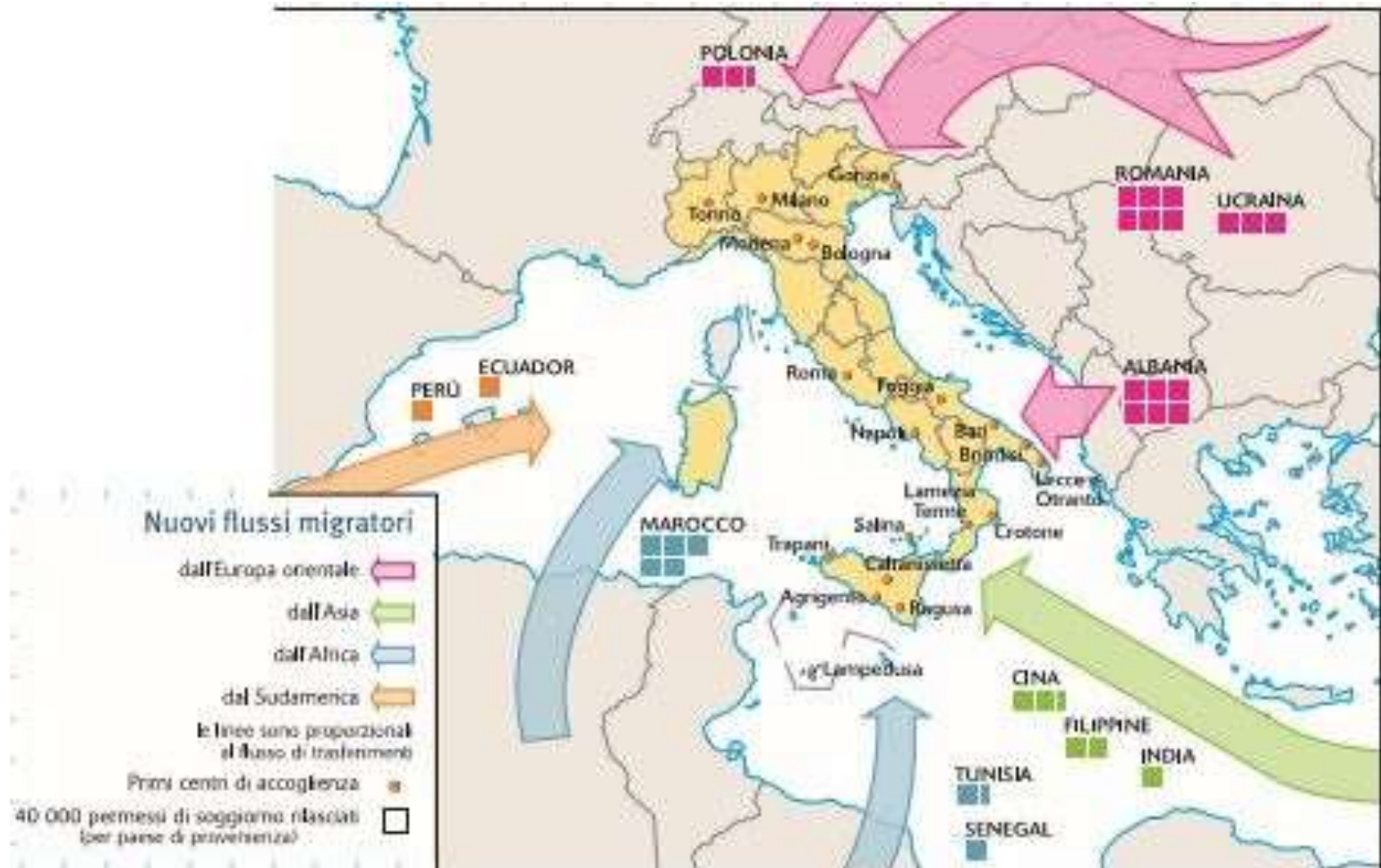
Nel dopoguerra si parla anche di **MIGRAZIONI INTERNE** dal Veneto e dalle regioni del Sud e dalle isole verso Lombardia e Piemonte

Dall'ITALIA  
**EMIGRARONO**  
quasi 29 milioni di persone prima nel periodo 1876-1915 e poi dopo il 1945



# L'ITALIA oggi

## Paese di migrazioni



# L'isola di LAMPEDUSA

Soprattutto nel periodo estivo, quando le condizioni atmosferiche sono migliori, migranti e rifugiati partono dai porti tunisini e libici affidandosi a organizzazione criminali e approdano sulle coste di LAMPEDUSA.

Quest'isola italiana, infatti, con 6300 abitanti, è più vicina alla Tunisia che alla Sicilia e ospita un centro di accoglienza temporanea da 800 posti, gestito dal Ministero dell'Interno, che provvede all'identificazione dei migranti e al loro trasferimento.



Per approfondire: [Organizzazione Internazionale per le migrazioni \(OIM\)](#)

# Chi è il....

- **MIGRANTE:** chi si allontana volontariamente dal proprio Paese d'origine, principalmente per cause economiche
- **MIGRANTE IRREGOLARE:** chi viaggia tra i Paesi senza un regolare permesso di soggiorno
- **PROFUGO:** chi fugge dal proprio Paese d'origine a causa di una guerra, persecuzioni o disastro ambientale
- **RIFUGIATO:** chi, temendo di essere perseguitato per motivi di razza, religione, nazionalità od opinioni politiche, fugge dal Paese di cui ha la cittadinanza o in cui abitualmente risiede per chiedere ASILO POLITICO in un altro Paese (Convenzione di Ginevra, 1951)

Per approfondire, dal punto di vista lessicale:

[Cosa ne pensa l'Accademia della Crusca](#)

# LA CITTÀ

È un insediamento permanente e compatto la cui popolazione vive a **densità superiori** rispetto al territorio circostante e svolge funzioni rilevanti **nel commercio e nei servizi.**

**Città:** a partire da 10.000 abitanti

**Piccole città:** con meno di 50.000 abitanti

**Grandi città:** dai 100.000 abitanti

**Metropoli:** 1 milione di abitanti

**Megacittà:** oltre 10 milioni di abitanti

**Aree metropolitane:** l'agglomerato urbano comprendente città e altri comuni molto ravvicinati o uniti senza interruzione

**Megalopoli:** è un vasto complesso di città e aree metropolitane molto vicine con un totale di almeno 25 milioni di abitanti

# Cosa sono i **SERVIZI**?


- Scuole
- Università
- Posta
- Banca
- Teatro
- Parco pubblico
- Farmacia
- Ospedale
- Ferrovia
- Aeroporto
- Cinema
- Porto
- Centro commerciale
- Ecc.

## Le più grandi città del mondo nei limiti municipali e nell'agglomerato urbano (2010-15)

Città (limiti municipali)	abitanti	km <sup>2</sup>	Stato	Città (agglomerato urbano)	abitanti	km <sup>2</sup>	Stato
Shanghai	23.010.200	6340	Cina	Tokyo	34.834.000	10400	Giappone
Pechino*	18.039.000	8460	Cina	Giacarta	27.957.000	6390	Indonesia
Delhi-NCT	16.787.900	1480	India	Seoul*	25.324.000	7970	Corea Sud
Istanbul*	14.391.500	2190	Turchia	Delhi*	25.059.000	4050	India
Mumbai	12.442.300	600	India	New York	23.723.600	35880	Stati Uniti
Canton* (Guangzhou)	11.848.600	4680	Cina	Shanghai	23.010.200	6340	Cina
Tientsin*	11.506.400	8690	Cina	Il Cairo*	21.969.000	6200	Egitto
Mosca	11.503.500	2510	Russia	Mumbai	20.748.000	4355	India
San Paolo	11.253.500	1220	Brasile	Manila	21.419.700	4860	Filippine
Lagos	10.694.900	3345	Nigeria	Città del Messico	20.117.000	7950	Messico
Shenzhen*	10.232.000	1700	Cina	San Paolo	19.889.000	7940	Brasile
Seoul	9.954.700	605	Corea Sud	Osaka	19.341.900	13033	Giappone
Giacarta	9.607.700	660	Indonesia	Los Angeles	18.680.000	87940	Stati Uniti
Tokyo	9.256.000	620	Giappone	Pechino*	18.039.000	8460	Cina
Dacca	9.254.000	300	Bangla Desh	Dacca	17.152.000	2160	Bangla Desh
Il Cairo	9.102.200	3085	Egitto	Mosca*	14.985.000	3370	Russia
Città del Messico	8.918.600	1480	Messico	Buenos Aires	14.500.000	6100	Argentina
Londra	8.618.500	1572	Gran Bretagna	Kolkata	14.112.500	1890	India
Bangalore	8.443.600	540	India	Londra	13.744.600	5020	Gran Bretagna
New York	8.175.100	784	Stati Uniti	Tientsin	12.938.200	11760	Cina


L'asterisco (\*) indica che sono stati effettuati aggiustamenti nella popolazione e nella superficie, o che l'agglomerato urbano è stato appositamente delimitato.

# L'URBANIZZAZIONE




Scompare terreno agricolo o terreno incolto e al loro posto sorgono costruzioni residenziali, commerciali o industriali e ci sono strade, piazzali, aree aeroportuali e portuali ecc.

Nelle città gli edifici si sviluppano in ALTEZZA



Come CONSEQUENZA di questo fenomeno, le grandi città nei paesi meno sviluppati oggi sono circondate da **BARACCOPOLI** ossia abitazioni di fortuna senza fondamenta e senza fognature

Le *favelas* brasiliane ne sono un esempio



La popolazione urbana nei continenti (in migliaia di abitanti e in % sul totale).

Continente	popolazione urbana	1990 totale	% urbana	urbana	2014 totale	% urbana
Africa	196.923	629.967	31,3	455.345	1.138.230	40,0
Asia	1.036.247	3.213.124	32,3	2.064.211	4.347.275	47,5
Europa	505.990	723.248	70,0	545.382	742.813	73,4
America del Nord	212.935	282.286	75,4	291.060	358.236	81,5
America Latina e Caraibi	313.876	445.203	70,5	495.857	625.422	79,5
Oceania	19.059	26.970	70,7	27.473	38.823	70,8
Mondo	2.285.031	5.320.808	42,9	3.880.128	7.243.785	53,6

# I CONFINI



## NATURALI

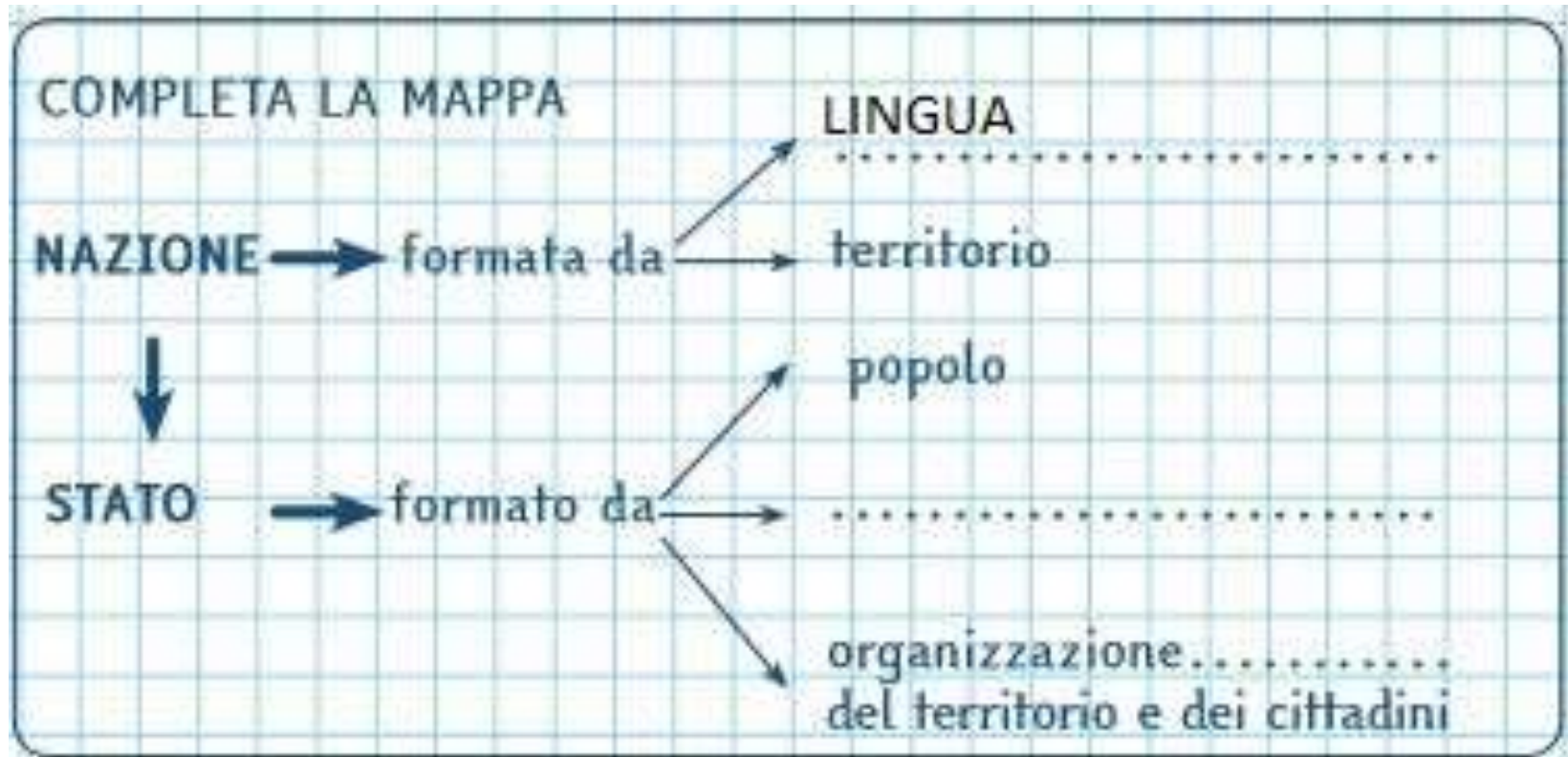
- la cresta spartiacque fra due bacini idrografici
- il corso di un fiume
- un grande lago
- il mare

## ARTIFICIALI:

- si sviluppano lungo linee rette (lungo i paralleli e i meridiani) oppure oblique

Si chiama **EXCLAVE** un piccolo pezzo di territorio all'interno di altri Stati (ad es. il comune italiano di Campione in Svizzera, per la quale si parla allora di **ENCLAVE**)

# STATO o NAZIONE ?



# I TOPONIMI

*Cartelli stradali  
in italiano  
e sloveno  
nella regione  
del Collio,  
(Gorizia).*



- Sono i nomi di luogo e si stratificano nei secoli con le modifiche apportate in modo spontaneo dalla popolazione locale
- Sono NOMI PROPRI

La **LINGUA**: è la base dell'identità di un popolo

La lingua più parlata oggi al mondo è il

**CINESE MANDARINO**  
**(1 miliardo e 90 milioni di parlanti)**

Il **DIALETTO**: è una lingua che non ha documentate regole sintattiche, non ha una rilevante letteratura scritta e che in genere viene usato in contesti sociali informali

- **IL BILINGUISMO:** è il fenomeno per cui in alcune regioni abitate da minoranze etniche vengono per legge usate due lingue a scuola, nei programmi radio-televisivi e negli uffici pubblici (ad es. in Alto Adige o in Valle d'Aosta)
- Si parla di **MINORANZA LINGUISTICA** per piccoli gruppi di individui che parlano una lingua diversa rispetto a quella dello Stato in cui risiedono

# Le RELIGIONI nel mondo

